

PROGRAM ROZVOJE OBCE RASOŠKY NA OBDOBÍ LET 2019 – 2024



2018

Obsah

ÚVOD	4
METODICKÝ POSTUP	6
A. ANALYTICKÁ ČÁST.....	7
A.1 CHARAKTERISTIKA OBCE	8
1. ZÁKLADNÍ ÚDAJE O OBCI	8
2. ÚZEMÍ	9
3. HISTORIE	11
4. OBYVATELSTVO	16
4.1 Demografická situace v obci.....	16
4.2 Sociální situace v obci.....	17
4.3 Spolková, osvětová a informační činnost	18
5. HOSPODÁŘSTVÍ	19
5.1 Ekonomická situace	19
5.2 Trh práce.....	21
5.3 Cestovních ruch	22
6. INFRASTRUKTURA.....	23
6.1 Technická infrastruktura	23
6.2 Dopravní infrastruktura	23
7. OBČANSKÁ VYBAVENOST	25
7.1 Bydlení.....	25
7.2 Školství a vzdělávání	26
7.3 Zdravotnictví.....	27
7.4 Sociální péče	27
7.5 Kultura	27
7.6 Sport a volnočasové aktivity.....	27
8. ŽIVOTNÍ PROSTŘEDÍ.....	29
8.1 Stav životního prostředí	29
8.2 Ochrana životního prostředí.....	30
9. SPRÁVA OBCE	32
9.1 Obecní úřad a kompetence obce	32
9.2 Hospodaření obce	32
9.3 Strategické plánování v obci.....	33
9.4 Bezpečnost	34
9.5 Vnější vztahy a vazby obce	34

A.2 VÝCHODISKA PRO NÁVRHOVOU ČÁST.....	35
10. SWOT ANALÝZA	35
B. NÁVRHOVÁ ČÁST.....	36
B.1 VIZE OBCE.....	37
B.2 STANOVENÍ PRIORITYNÍCH OBLASTÍ, STRATEGICKÝCH CÍLŮ, OPATŘENÍ A AKTIVIT	39
1. PŘEHLED PRIORITYNÍCH OBLASTÍ.....	39
2. PŘEHLED STRATEGICKÝCH CÍLŮ.....	39
Prioritní oblast 1: BYDLENÍ	39
Prioritní oblast 2: DOPRAVNÍ A TECHNICKÁ INFRASTRUKTURA.....	39
Prioritní oblast 3: OBČANSKÁ VYBAVENOST	39
Prioritní oblast 4: ŽIVOTNÍ PROSTŘEDÍ.....	40
Prioritní oblast 5: STRATEGICKÉ PLÁNOVÁNÍ A TVORBA ÚZEMNĚ ANALYTICKÝCH PODKLADŮ...	40
3. OPATŘENÍ A AKTIVITY VEDOUcí K NAPLŇOVÁNÍ STRATEGICKÝCH CÍLŮ	40
Prioritní oblast 1: BYDLENÍ	40
Prioritní oblast 2: DOPRAVNÍ A TECHNICKÁ INFRASTRUKTURA.....	40
Prioritní oblast 3: OBČANSKÁ VYBAVENOST	42
Prioritní oblast 4: ŽIVOTNÍ PROSTŘEDÍ.....	43
Prioritní oblast 5: STRATEGICKÉ PLÁNOVÁNÍ A TVORBA ÚZEMNĚ ANALYTICKÝCH PODKLADŮ...	44
B.3 PODPORA REALIZACE PROGRAMU.....	45
4. ORGANIZAČNÍ ZAJIŠTĚNÍ REALIZACE	45
5. VYHODNOCOVÁNÍ A AKTUALIZACE.....	45

ÚVOD

Program rozvoje obce (PRO) je základním plánovacím dokumentem obce zakotveným v zákoně č. 128/2000 Sb., o obcích. Jde o hlavní nástroj řízení rozvoje obce. Strategický plán obce formuluje představy o budoucnosti obce a navrhuje způsoby, jak těchto představ dosáhnout. Program rozvoje obce je zpracován na období 5 let. Dlouhodobý pohled na rozvoj obce je definován ve strategické vizi pro období 10 – 20 let.

Tento strategický dokument zhodnocuje situaci v obci, zachycuje její hlavní problémy a popisuje možná řešení. Umožňuje tak komplexní přístup k řešení problémů a podporuje efektivní využívání finančních a personálních kapacit obce i celkového potenciálu obce. Je také podkladem pro rozhodování orgánu obce v záležitostech rozvoje.

Program rozvoje obce je dokumentem, v němž jsou zakotveny rozvojové priority dané obce. Zejména v malých obcích se stává, že představitelé obce určité priority vnímají, ale pouze v myšlenkové rovině, nejsou zaznamenány písemně. Teprve až písemná podoba struktury cílů a priorit napomůže k jejich snadnějšímu naplnění – je stanoveno, které priority jsou důležitější, dále časový plán jejich naplnění, subjekt odpovědný za realizaci a možné využitelné zdroje financí. Zvyšuje se tak připravenost obce k podání žádostí o datační podporu a šance získat finanční prostředky.

Program rozvoje obce Rasošky je tvořen dvěma částmi – částí analytickou a částí návrhovou. Analytická část zahrnuje komplexní zhodnocení situace v obci a charakteristiku stavu jednotlivých oblastí života obce. Podkladem pro její zpracování byly koncepční materiály obce, projekty zpracované v předchozích letech a názory zastupitelů obce. Zdrojem dat byly elektronické zdroje (internetové stránky obce, Českého statistického úřadu aj.), ale také tištěné zdroje (Územní plán obce Rasošky). Na základě charakteristiky obce byla vytvořena SWOT analýza, která zachycuje silné a slabé stránky, příležitosti a hrozby týkající se rozvoje obce. Na základě analytické části byla koncipována část návrhová, která rekapituluje zvolené cíle a nabízí možné cesty k jejich dosažení.

Program rozvoje obce Rasošky byl vyhotoven odbornou společností DABONA, s. r. o. ve spolupráci se zaměstnanci obce. Je koncipován na období let 2019 – 2024.

SCHVALOVACÍ DOLOŽKA

Strategický plán obce schválilo zastupitelstvo obce Rasošky v souladu s § 84, odst. 2, písm. a), zákona č. 128/2008 Sb., zákon o obcích, v platném znění.

Datum schválení:

Číslo usnesení:

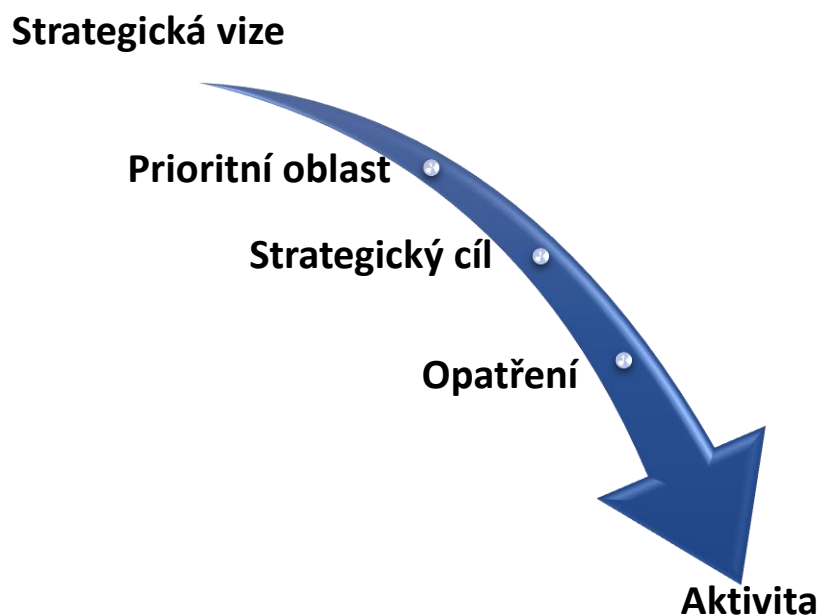
Text usnesení:

METODICKÝ POSTUP

První část strategického dokumentu představuje situační analýzu, jež mapuje vývoj a aktuální stav všech významných oblastí života a zároveň vytváří podklad pro realizaci strategické vize. Analytická část je podkladem pro sestavení SWOT analýzy, která shrnuje všechny silné a slabé stránky obce, příležitosti rozvoje a hrozby, které tento rozvoj omezují.

Základem druhé, návrhové části tohoto strategického plánu je strategická vize, která vymezuje podobu obce v dlouhodobém časovém horizontu. Strategická vize je rovněž pilířem celého strategického dokumentu. Strategická vize musí respektovat nejenom požadavky a přání na základě konsenzu klíčových skupin participujících na veřejném životě, ale také možnosti, zvyklosti, limity, potenciál i tradice obce.

Návrhová část je rozdělena do několika úrovní, které se navzájem obsahově liší mírou konkrétnosti. Pro účel strategického dokumentu obce Rasošky bylo stanoveno pět úrovní, které představují strukturu návrhové části.



Strategická vize popisuje stav, jehož by mělo být v budoucnu dosaženo, a tedy představuje zastřešující rámec celé návrhové části. Strategické cíle formulují hlavní tematické sektory, v rámci kterých je daná problematika řešena, a představují způsoby či cesty, jak stanovené vize dosáhnout. Strategické cíle jsou dále rozpracovány do jednotlivých opatření, jež jsou naplňována konkrétními aktivitami.

A. ANALYTICKÁ ČÁST


A.1 CHARAKTERISTIKA OBCE

1. ZÁKLADNÍ ÚDAJE O OBCE

Adresa:	Obecní úřad Rasošky Rasošky 50 552 21 Rasošky
IČ:	00272973
Telefon:	+420 491 810 628
E-mail:	ou.rasosky@c-box.cz
WWW:	http://www.rasosky.cz
Starosta:	Oldřich Rezek

Území obce Rasošky se skládá ze dvou základních sídelních jednotek na jednom katastrálním území Rasošky, a sice z části Rasošky a části Dolní Ples t. Vodní Ples. Místní část Dolní Ples t. Vodní Ples je místní částí obce Rasošky a tvoří druhou základní sídelní jednotku.

OBRÁZEK 1 - ZNAK OBCE



Zdroj: Wikipedie – internetová encyklopedie

2. ÚZEMÍ

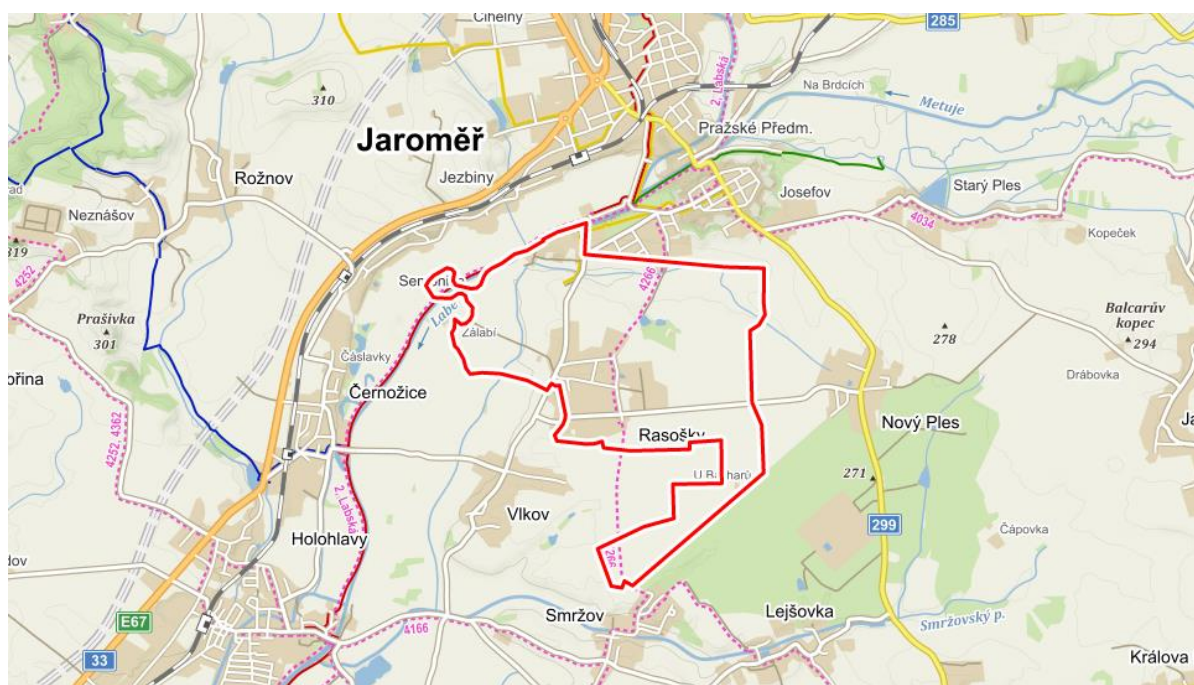
Poloha

Obec Rasošky leží ve východních Čechách (NUTS 2 Severovýchod), v Královéhradeckém kraji, v okrese Náchod. Nachází se asi 4 km jižně od města Jaroměř. Obec spadá do území správního obvodu obce s rozšířenou působností města Jaroměř, které je pro obec zároveň obcí s pověřeným obecním úřadem.

Obec tvoří dvě základní sídelní jednotky – Rasošky a Dolní Ples t. Vodní Ples, které leží na jednom katastrálním území – Rasošky.

Obec sousedí s obcemi Vlkov, Černožice, Semonice, Jezbiny, Nový Ples, Smržov a místní částí města Jaroměř Josefovem. Krajské město Hradec Králové leží ve vzdálenosti 19 km.

MAPA 1 - POLOHA OBCE RASOŠKY



Zdroj: www.mapy.cz

Obec o rozloze 550,98 ha leží v nadmořské výšce 262 m. n. m.

Přírodní podmínky

Obec Rasošky leží v jižním cípu okresu Náchod, téměř na samé jeho hranici s okresem Hradec Králové. Okres Náchod se rozprostírá na severovýchodě Královéhradeckého kraje mezi Krkonošemi a Orlickými horami. Na severu a východě je státní hranice s Polskem, na západě sousedí s okresem Trutnov, na jihu s okresy Hradec Králové a Rychnov nad Kněžnou. Větší část okresu má typický podhorský charakter. Povrch okresu tvoří většinou pahorkatina. V jeho severní části se prostírá Broumovská vrchovina, západní část okresu patří do Krkonošského podhůří a jihovýchodní část zasahuje do Podorlické pahorkatiny. Jih okresu leží v nížinaté Orlické tabuli. Nejvyšším vrcholem je Ruprechtický Špičák v

Javořích horách na Broumovsku, vysoký 880 m nad mořem, nejnižší položené místo je na Jaroměřsku (232 m n. m.).

Dominantní zastoupení na území obce Rasošky mají plochy sloužící k zemědělské výrobě (zhruba 3/4 z celkové plochy území). Orná půda a trvalý travní porost obsahují více než 450 ha území. Tato podoba je určena celým rázím krajiny okresu Náchod, kde téměř 2/3 plochy zabírá zemědělská půda a téměř třetinu pak pokrývají lesy. Podrobněji je tato problematika popsána v kapitole **8. ŽIVOTNÍ PROSTŘEDÍ**.

Podle Zásad územního rozvoje Královéhradeckého kraje území obce náleží do oblasti krajinného rázu č. 9 – Opočensko a je zařazeno výlučně do zemědělského typu krajiny. Královéhradecký kraj je tvořen převážně lesozemědělskými a zemědělskými krajinnými typy.

Obcí na jejím severovýchodním cípu protéká řeka Labe, do které se ve Smiřicích vlévá Smržovský potok, jehož přítokem je Rasošský potok pramenící v Rasoškách. Povodí okresu Náchod pak tvoří tři hlavní toky Metuje, Úpa a Labe, Broumovsko na severu je pak odvodňováno řekou Stěnavou, která patří do povodí Odry.

3. HISTORIE

Počátek vzniku obce je kladen do roku 1781 na místo, kde stával les „Rossošky“, přestože název lesa Rossošky je uváděn v církevních listinách „Libri recti onum“ již v roce 1546. Také v deskách zemských, kam se zapisovaly větší statky a panství, je uvedeno u převodu statku „Plesu“ z jednoho držitele panství na druhého, místem u okraje lesa při Rossoškách. Jiný zápis uvádí, že „tři rybníčky při okraji Rossošek leží“.

Vesnice byla založena pro obyvatele střední části vesnice Ples, zaniklé v důsledku stavby pevnosti Ples (od 1793 Josefov). Roku 1780 došlo k odkoupení vesnice Ples i s přilehlým okolím od majitele smiřického panství císařskou komorou. Obyvatelům žijícím tehdy v Plese bylo nařízeno se vystěhovat a byly jim prodány pozemky v již existujících okolních obcích nebo jim byla odprodána půda pro stavbu obydlí na místě, kde dříve stával les Rossošky. Potřeba usídlení poddaných ze zbořené části Plesu dala podnět k založení, za hranicemi pevnostního pásma, katastrální obce Starý Ples, Nový Ples a Rasošky s osadou Dolní Ples. Nové obce Nový Ples a Rasošky byly vybudovány ze dřeva, částečně i z rozebraných původních usedlostí. Ke stavbě prvních domů zřejmě došlo v letech 1780-1781.

Při silnici k Vlkovu vznikla v 1. pol. 19. století hospoda. Obyvatelé byli přiřazeni k Jasenné, u kaple sv. Huberta na Starém Plese byl vymezen hřbitov, nynější hřbitov severně od obce byl založen až na konci 19. století.

Nejvýznamnější pamětihodností obce je starý **Vojenský hřbitov Josefov**¹ severně od obce, západně od silnice k Josefově. Vznikl r. 1780 současně s pevností jako pohřebiště vojáků i civilních obyvatel města. Při jeho vzniku již bylo uplatněno nařízení zakládat z hygienických důvodů hřbitovy mimo obce. Na ploše 21366 m² bylo pohřbeno 2013 vojáků, důstojníků a civilistů. Hřbitov je chráněn jako nemovitá Kulturní památka České republiky. Protože josefovská pevnost sloužila také jako válečný lazaret a zajatecký tábor, byly zde pohřbeni například zemřelí francouzští vojáci z bitvy národů u Lipska (1813) nebo roku 1849 italské vojáci. Z roku 1866 je zde 6 pomníků z Prusko-rakouské války se jmény důstojníků zemřelých ve vojenské nemocnici a dalších 13 padlých a neznámo kde pohřbených. I po zrušení pevnosti roku 1888 byl hřbitov využíván k pohřbívání vojáků, protože v Josefově zůstala mnohonárodnostní posádka.

Hřbitov byl dvakrát rozšířen, naposledy za 1. světové války, kdy sloužil jako pohřebiště zemřelým vězněným válečným zajatcům z různých zemí. Starší část rozšíření hřbitova byla upravena v r. 2012 nákladem ruského státu, přitom zanikly původní rovy.

Na hřbitově se nachází cenný soubor klasicistních a pseudoslohových náhrobníků a pomníků z 19. a 20. století.

Náhrobky

Na hřbitově se dochovala řada hodnotných náhrobníků vysokých důstojníků rakouské c. k. armády. Pohřbeni jsou zde velitel josefovské pevnosti c. k. polní podmaršál Maximilian von Reisinger (1774-

¹ Zdroj: Wikipedie – Otevřená encyklopedie

1848), c. k. polní podmaršál Heinrich von Aulich (1847-1909) nebo ve společné hrobce důstojníci baron Friedrich von Böck a Rudolf Werlbecter, tragicky zemřeli roku 1843 při vyjíždce kočárem.

Z josefovských měšťanů zde byl pohřben do rodinné hrobky velkoobchodník Josef Kostecký (1836-1915), nejbohatší josefovský podnikatel, a jeho dcera Josefína, která spáchala sebevraždu z nešťastné lásky k chudému důstojníkovi. Nejstarší dochovaný náhrobek pochází z roku 1808 a patří Kateřině Rumpelmayerové.

Pomníky

Roku 1916 zde vznikl se souhlasem c. k. úřadů devět metrů vysoký pomník ruských zajatců od sochaře Nikolaje Alexandroviče Suškina, přestože Rusko bylo s Rakousko-Uherskem ve válečném stavu. Pomník byl pořízen ze sbírky uspořádané mezi ruskými zajatci. Roku 2000 byla odhalena pamětní deska zemřelým italským zajatcům. Odhalení se zúčastnily vojenské tradiční jednotky ze severoitalské Novary. V červnu 2004 byl odhalen pomník francouzských zajatců.

Vojenský hřbitov leží na trase Naučné stezky Česká Skalice - Sviništiny - Josefov 1866.

OBRÁZEK 2 – ZAJATECKÝ HŘBITOV Z 1. SV. VÁLKY



Zdroj: <https://commons.wikimedia.org/w/index.php?curid=22865162>; Autor: Petr1888 – Vlastní dílo, CC BY-SA 3.0

OBRÁZEK 3 – POMNÍK PADLÝCH RUDOARMĚJCŮ



Zdroj: <https://commons.wikimedia.org/w/index.php?curid=22865162>; Autor: Petr1888 – Vlastní dílo, CC BY-SA 3.0

OBRÁZEK 4 – POMNÍK RUSKÝCH ZAJATCŮ



OBRÁZEK 5 – POMNÍK ZAJATCŮ Z NAPOLEONSKÝCH VÁLEK



Zdroj: <https://commons.wikimedia.org/w/index.php?curid=22865162>; Autor: Petr1888 – Vlastní dílo, CC BY-SA 3.0

Z dalších historických památek obce lze zmínit **zvoničku, pomník ukřižování, pomník svatých a lípu svobody** zasazenou dne 13. dubna 1919.

OBRÁZEK 6 - POMNÍK SVATÝCH



OBRÁZEK 7 - ZVONIČKA A POMNÍK UKŘIŽOVÁNÍ



Zdroj: fotoalbum Martiny Krystové

OBRÁZEK 8 - LÍPA SVOBODY



Zdroj: fotoalbum Martiny Krystové

Zájmové a společenské organizace

Myslivecké sdružení Paseky

Myslivecké sdružení bylo v obci založeno přibližně kolem roku 1864. V období 60. let 20. století došlo ke sloučení mysliveckých sdružení obcí Rasošky, Vlkov a Nový Ples pod názvem Myslivecké sdružení Paseky se sídlem v Rasoškách. V současné době čítá 25 členů, hospodaří na honitbě o výměře 1.150 ha.

Sbor dobrovolných hasičů Rasošky

Sbor dobrovolných hasičů byl založen roku 1894, v současné době má 64 členů, podílí se na ochraně soukromého i obecního majetku, účastní se hasičských soutěží v okolních obcích se dvěma družstvy mužů a jedním družstvem žen.

Tělovýchovná jednota Rasošky

TJ Rasošky, oddíl kopané, je nástupní organizací Sokola, který byl založen už v roce 1896. V současné době má tato organizace 114 členů a 4 družstva – mini přípravka, starší přípravka, starší žáci a dospělí.

ZO zahrádkářů Rasošky

Ovocnářský a zahrádkářský svaz v obci vznikl 16. 9. 1966. Jeho prvním předsedou byl zvolen Jan Heřmánek a měl tehdy 32 členů. Od té doby pro své členy uspořádal velké množství přednášek o pěstování ovoce, zeleniny i květin, pro ženy kurzy drhání, studené kuchyně nebo módní přehlídky. Každý rok se koná výstava ovoce a zeleniny. Do roku 1987 se pořádal pravidelně každý rok Zahrádkářský ples, po dobu uzavření zdejší školy uspořádali členové svazu dětský den se spoustou soutěží a her pro děti. V posledních letech pořádají podzimní výstavu svých výpěstků a ručních prací dětí z místní školy a školky. Mezi oblíbené akce patří společné výlety. V současné době má organizace 36 členů.

Významní rodáci obce

- **Zdeněk Bardon** (nar. 1961) – amatérský astronom a astrograf, Foto Ambassador Evropské Jižní Observatoře (ESO), zakladatel a předseda fotografické soutěže „Česká astrofotografie měsíce“, člen České astronomické společnosti, člen Slovenského svazu astronomů.

4. OBYVATELSTVO

4.1 Demografická situace v obci

V obci Rasošky žilo k 1. 1. 2018 celkem **697** obyvatel. Vývoj počtu obyvatelstva v horizontu deseti let zobrazuje následující tabulka. Z té je patrný vzhledem k velikosti obce výrazný nárůst počtu obyvatel. Mezi lety 2008 a 2017 vzrostl počet obyvatel obce téměř o 15 %.

TABULKA 1 - VÝVOJ POČTU OBYVATEL

	Počet obyvatel k 31. 12.									
	2008	2009	2010	2011	2012	2013	2014	2015	2016	2017
Celkem	610	610	632	653	656	667	669	689	695	697
Muži	310	309	323	331	330	337	338	348	351	352
Ženy	300	301	309	322	326	330	331	341	344	345

Zdroj: Český statistický úřad – Veřejná databáze

Věkové složení obyvatelstva v obci za posledních deset let znázorňuje tabulka č. 2.

TABULKA 2 - VĚKOVÉ SLOŽENÍ OBYVATELSTVA

Období k 31. 12.	Počet obyv.	Věková skupina									Průměrný věk
		celkem			muži			ženy			
		0-14	15-64	65+	0-14	15-64	65+	0-14	15-64	65+	
2017	697	129	455	113	64	242	46	65	213	67	38,9
2016	695	135	451	109	67	237	47	68	214	62	38,8
2015	689	139	441	109	67	230	51	72	211	58	38,6
2014	669	131	430	108	64	223	51	67	207	57	39
2013	667	135	426	106	70	217	50	65	209	56	38,7
2012	656	128	429	99	66	215	49	62	214	50	39
2011	653	121	438	94	63	223	45	58	215	49	39,1
2010	632	116	429	87	62	218	43	54	211	44	39
2009	610	104	416	90	53	213	43	51	203	47	39,3
2008	610	102	424	84	52	220	38	50	204	46	39,1

Zdroj: Český statistický úřad – Veřejná databáze

Vzrůstající tendence počtu obyvatel v obci se odráží ve všech třech sledovaných věkových skupinách.

Průměrný věk obyvatel obce spíše klesající tendenci, což nekorresponduje se vzrůstajícím trendem průměrného věku obyvatelstva v Královéhradeckém kraji i v celorepublikovém měřítku. Průměrný věk 38,9 let k 31. 12. 2017 je výrazně pod krajským průměrem (42,9) i celorepublikovým průměrem (42,2), a to i přesto, že od roku 2015 pozvolna stoupá.

Tabulka č. 3 znázorňuje pohyb obyvatelstva v průběhu deseti let. Zachycuje počty narozených a zemřelých, přistěhovalých a vystěhovalých a celkový přírůstek/úbytek obyvatelstva v obci.

TABULKA 3 - POHYB OBYVATELSTVA

Rok	Stav k 1.1.	Živě narození	Zemřelí	Přistěhovalí	Vystěhovalí	Přírůstek celkový	Stav k 31.12.
2017	695	8	6	18	18	2	697
2016	689	6	5	16	11	6	695
2015	669	7	10	35	12	20	689
2014	667	4	7	21	16	2	669
2013	656	9	7	20	11	11	667
2012	653	7	9	21	16	3	656
2011	632	7	2	29	9	25	653
2010	610	8	6	33	13	22	632
2009	610	6	4	10	12	0	610
2008	597	6	5	19	7	13	610

Zdroj: Český statistický úřad – Veřejná databáze

Za posledních deset let nebyl v obci zaznamenán úbytek obyvatelstva. Celkový přírůstek v jednotlivých letech značně kolísá, a to především vlivem migrace. Z tabulky je patrné, že o bydlení v obci je velký zájem a počet přistěhovalých mnohdy značně převyšuje počet vystěhovalých.

4.2 Sociální situace v obci

V obci se nenachází žádná sociálně vyloučená lokalita. Celková sociální situace v obci je příznivá. V současné době zde nejsou výrazně zastoupeny národnostní menšiny. V obci není zaznamenávána trestná činnost.

Obec Rasošky je v současné době čím dál více vyhledávanějším místem pro založení rodiny. V důsledku nárůstu výstavby nových rodinných domů dochází k mírnému zvyšování počtu obyvatel. V obci se nachází Sport klub s přiléhajícím hřištěm přispívající k výraznému rozvoji místní komunity. Obec disponuje kvalitní občanskou vybaveností. Funguje zde dvoutřídní mateřská škola a klasická základní škola od 1. do 5. třídy. Obě instituce využívají i občané okolních obcí a to především Vlkova a Nového Plesu. O stravování dětí se starají pracovnice školní jídelny, ale obědy si mohou zakoupit i ostatní občané v obci. Dále místním občanům slouží v budově Obecního úřadu knihovna a pobočka České pošty. I přesto, že za nákupy a službami jezdí lidé do větších okolních měst, vesnice disponuje

obchodem se smíšeným zbožím, který poskytuje především starším občanům vše potřebné. Obec má zřízenou a tedy i spravuje jednotku sboru dobrovolných hasičů. V obci je zajištěna flexibilní doprava do přílehlých měst v podobě pravidelných autobusových spojů.

4.3 Spolková, osvětová a informační činnost

Na území obce fungují tradiční spolky a sdružení nabízející občanům kulturní, sportovní a společenské vyžití.

Obyvatelé obce se pravidelně několikrát do roka mohou zúčastnit poznávacích výletů pořádaných buď obcí, nebo ZO Zahrádkářů, pro děti je každoročně pořádán dětský den a Mikulášská nadílka, tradiční jsou zde také hasičské závody, pálení čarodějnic a posvícenská zábava. Velice oblíbené je také rozsvěcení vánočního stromu.

Organizace působící v obci

- Myslivecké sdružení Paseky
- Sbor dobrovolných hasičů Rasošky
- ZO zahrádkářů Rasošky
- Tělovýchovná jednota Rasošky

Způsoby informování občanů

Komunikace s občany je oboustranně velmi důležitá, protože zvyšuje informovanost občanů, kteří tak mohou reagovat na dění v obci, což přináší zpětnou vazbu vedení obce. Vzájemná komunikace má pozitivní vliv na soudržnost celé obce.

Informačních kanálů, kterými lze občanům předávat zprávy o aktuálním dění a chystaných akcích, je celá řada, např. časopis s názvem Rasošský zpravodaj, který vychází čtvrtletně, pravidelně aktualizované webové stránky, hlášení místního rozhlasu a úřední deska obce.

5. HOSPODÁŘSTVÍ

5.1 Ekonomická situace

Statistická data o podnikatelské struktuře v obci Rasošky jsou s ohledem na počet obyvatel velmi zajímavá. Občané Rasošek jsou lidé podnikaví v různých oborech – brašnářství, truhlářství, opravárenství, kadeřnictví, účetnictví, zprostředkování služeb, autoservisy apod.

Na území obce bylo k 31. 12. 2017 registrováno celkem 174 ekonomických subjektů, z nichž 88 bylo aktivních. Tuto skutečnost zobrazuje tabulka č. 4, kde jsou subjekty rozděleny dle převažující činnosti. Z tabulky vyplývá, že nejvíce aktivních podniků působí v odvětví „Velkoobchod, maloobchod; opravy a údržba motorových vozidel“ a v oblasti průmyslu.

Tabulka č. 5 pak znázorňuje rozdělení ekonomických subjektů dle právních forem podnikání. K 31. 12. 2017 byl na území obce registrován větší počet podnikajících fyzických osob než osob právnických, z nichž převažující část tvoří živnostníci.

TABULKA 4 - EKONOMICKÉ SUBJEKTY DLE PŘEVAŽUJÍCÍ ČINNOSTI K 31. 12. 2017

Celkem	Registrované podniky	Aktivní podniky
	174	88
Z toho činnost:		
Zemědělství, lesnictví, rybářství	9	7
Průmysl celkem	29	18
Stavebnictví	20	9
Velkoobchod, maloobchod; opravy a údržba motorových vozidel	46	18
Doprava a skladování	5	3
Ubytování, stravování, pohostinství	7	4
Informační a komunikační činnosti	1	1
Peněžnictví a pojišťovnictví	4	2
Činnosti v oblasti nemovitostí	3	1
Profesní, vědecké a technické činnosti	15	9
Administrativní a podpůrné činnosti	4	2
Veřejná správa a obrana; povinné sociální zabezpečení	2	2
Vzdělávání	4	3
Zdravotní a sociální péče	-	-

Kulturní, zábavní a rekreační činnost	2	1
Ostatní činnosti	19	8

Zdroj: Český statistický úřad – Veřejná databáze

TABULKA 5 - EKONOMICKÉ SUBJEKTY DLE PRÁVNÍ FORMY K 31. 12. 2017

	Registrované podniky	Aktivní podniky
Celkem	174	88
Fyzické osoby	144	70
Z toho:		
• FO podnikající dle živnostenského zákona	126	58
• FO podnikající dle jiného než živnostenského zákona	13	8
• Zemědělští podnikatelé	4	4
Právnícké osoby	26	16
Z toho:		
• Obchodní společnosti	12	11
• Akciové společnosti	1	1
• Družstva	1	1

Zdroj: Český statistický úřad – Veřejná databáze

Jako příklad významných podnikatelů, kteří pro obec představují nezanedbatelný příjem do rozpočtu obce díky podílu na daních z příjmů, jakož i významného zaměstnavatele, patří:

- **AGRO – Rejchrt, s. r. o.**, se sídlem Dolní Ples t. Vodní Ples 27, 551 01 Rasošky, IČO: 25282816 – provádí služby jakou je přeprava sypkých materiálů, kapalin, přepravu strojů a paletového zboží.
- **Jaromír Finger**, s místem podnikání Rasošky 53, IČO: 11055421 – truhlář, podlahář.
- **ZOSPOL, a. s.**, se sídlem Rasošky 83, IČO: 27463443 – předmětem podnikání je zemědělská výroba, pronájem nemovitostí, bytů a nebytových prostor.
- **Oprávenství Rasošky, s. r. o.**, se sídlem Rasošky 201, IČO: 28765141 – společnost provádí opravy motorů nákladních vozidel, osobních a dodávkových vozidel, stavebních a zemědělských strojů a dále je autorizovaný servis vstřikovacích zařízení. V obci působí od roku 1992. Tato společnost obci přispívá také finančně – např. na zasedání zastupitelstva obce konaném dne 6. prosince 2016 byla schvalována darovací smlouva od dárce Oprávenství Rasošky, s. r. o., pro obdarovanou obec Rasošky formou peněžitého daru ve výši 50.000 Kč (dar byl určen pro blíže nespecifikované potřeby obce).
- **METAX CZ, s. r. o.**, se sídlem Rasošky 83, IČO: 28826868 – převažující činností firmy je povrchová úprava a zušlechťování kovů. Společnost zde působí již od roku 1990. Vzhledem k povaze činnosti muselo být v minulosti mezi touto společností a obcí řešeno, jak společnost nakládá s nebezpečným odpadem.
- **Ing. Vladimír Štursa**, s místem podnikání Dolní Ples t. Vodní Ples 20, 551 01 Rasošky, IČO: 10471081 – stavební práce.
- **Miroslav Dyrč**, s místem podnikání Rasošky 69, IČO: 10488171 – klempířství a pokrývačství.

- **Ing. Aleš Řada**, s místem podnikání Rasošky 88, IČO: 74934163 – provádění staveb, jejich změn a odstraňování, projektová činnost ve výstavbě, poskytování služeb v oblasti bezpečnosti a ochrany zdraví při práci.
- **Václav Rejchrt – TĚŽKÁ MECHANIZACE – AUTODOPRAVA**, s místem podnikání Rasošky 202, IČO: 12342076 – podnikatel provozuje od roku 1992 koncesovanou živnost: silniční motorovou dopravu nákladní a řemeslnou živnost opravu silničních motorových vozidel. Mechanizace společnosti byla využita při obnově zeleně na Jílovém kopci, který je nově osázen 65 ks stromy
- **Vítězslav Holínský**, s místem podnikání Rasošky 205, IČO: 42254850 – malířství, lakýrnictví a natěračství.
- **Zdeněk Kadlec**, s místem podnikání Rasošky 166, IČO: 48651664 – silniční motorová doprava nákladní.
- **Zemědělské a obchodní družstvo Rasošky**, se sídlem Rasošky 83, IČO: 47468114 – rostlinná a živočišná výroba.
- **Jaromír Tázler**, s místem podnikání Rasošky 75, IČO: 18859453 – provoz autoservisu a opravy motocyklů, zajištění kovovýroby a klempířských prací.
- **Ing. Vladimír Rejchrt**, s místem podnikání Rasošky – Dolní Ples t. Vodní Ples 2, IČO: 16804929 – zemědělská výroba.

5.2 Trh práce

Nezaměstnanost

Ke konci roku 2018 se v obci Rasošky ucházelo o zaměstnání 13 obyvatel ve věku 15 – 64 let, kteří neměli žádnou objektivní překážku bránící jim v nástupu do zaměstnání. V té době v obci nebylo žádné volné pracovní místo. Celkový počet obyvatel ve věku 15 – 64 let byl v daném období 455, podíl nezaměstnaných činil tedy 2,9%, přičemž celorepubliková hodnota dosahovala 3,1%, v rámci okresu Náchod to pak byly 3,0%. Procento nezaměstnanosti v obci v prosinci roku 2018 tak odráželo celorepublikovou míru nezaměstnanosti.

Poměrně vysoké procento nezaměstnaných lze přikládat ukončení tzv. sezónních prací (především ve stavebnictví). V srpnu téhož roku byla nezaměstnanost v obci 1,5%.

TABULKA 6 - PODÍL NEZAMĚŠTNANÝCH OSOB V OBCI RASOŠKY V POSLEDNÍCH ČTYŘECH LETECH

Období k 31. 12	Dosažitelní uchazeči 15-64 let	Obyvatelstvo 15-64 let	Podíl nezaměstnaných osob	Volná místa
2018	13	455	2,9%	0
2017	9	451	2,0%	1
2016	17	441	3,9%	2
2015	10	430	2,3%	4

Zdroj: portal.mpsv.cz

5.3 Cestovních ruch

V obci samotné nenajdeme příliš kulturně turistických zajímavostí. Nacházejí se zde památky spíše sakrální, jako již výše zmíněný pomník svatých a pomník ukřižování se zvoníčkou. Kulturní hodnoty jsou v řešeném území reprezentovány nemovitou kulturní památkou – vojenským hřbitovem s empírovými náhrobky z let 1820 – 1840 a kulturními hodnotami v oblasti archeologie, jelikož celé území obce je územím s archeologickými nálezy.

V blízkém okolí obce, na území okresu Náchod, se ovšem nalézají řada kulturních i přírodních památek. Z přírodních krás je třeba na prvním místě jmenovat známou oblast Teplicko-adršpašských skal a další přírodní rezervace pískovcových útvarů Broumovské stěny, stolová hora Ostaš, Křížový vrch, Borek a Kočičí skály. Přírodní rezervace Babiččino údolí je ukázkou harmonicky vytvářené krajiny s kulturní památkou, Dubno u České Skalice je u nás nejseverněji se vyskytujícím zbytkem lužního lesa. K nerostnému bohatství kraje se řadí především minerální prameny, které vyvěrají v Náchodě – Bělovsi a Hronově, rašelinové slatiny se nacházejí v okolí Velichovek. Nejen za přírodními krásami a do lázní přijíždějí do okresu návštěvníci z tuzemska i ciziny. I bohatství kulturních památek především benediktinský klášter v Broumově, zámky v Náchodě, Novém Městě nad Metují a Ratibořicích, dřevěný kostelík ve Slavoňově, pevnost Josefov, pevnosti z roku 1938 a další lákají k návštěvě tohoto malebného koutu naší republiky.

Územím obce prochází cyklotrasa č. 4266 – Černilov – Jaroměř procházející přes Černilov, Hubiles, Smržov, Rasošky a Jaroměř.

6. INFRASTRUKTURA

6.1 Technická infrastruktura

Zásobování pitnou vodou

Rasošky a Dolní Ples t. Vodní Ples mají realizovanou vodovodní síť napojenou na vodovodní síť skupinového vodovodu (SV) Jaroměř. Zdroje pitné vody se nacházejí mimo řešené území.

Odvádění odpadních vod

V obci je vybudována kanalizace, ale chybí zde čistírna odpadních vod. Kanalizace ústí do místních vodotečí.

Zásobování zemním plynem

Obec je plynofikována.

Zásobování elektrickou energií

Zásobování obce Rasošky elektrickou energií je řešeno napětím 35 kV z nadzemního vedení VN 470 výkonově zajištěného z transformace TR 110/35 kV Všestary. Zásobování elektrickou energií je stabilizováno a zajištěno z propojeného systému VN.

Nakládání s odpady

V současné době je v řešeném území sběr komunálního odpadu smluvně zajištěn specializovanou firmou. Sběr je prováděn do sběrných nádob celoročně v pravidelných intervalech. Obec nemá sběrný dvůr.

V současné době se v území nenachází žádná tzv. černá skládka.

Svoz nebezpečného odpadu je zajištěn 2x ročně, na jaře a na podzim, mobilním sběrem.

Pro tříděný odpad jsou v obci zřízena 4 sběrná místa, na kterých jsou umístěny kontejnery na plasty, sklo, papír, kovové obaly a bioodpad.

Telefon a internet

Pokrytí sítě internetu a mobilních telefonů je v obci dobré a je zajištěno pro všechny operátory.

6.2 Dopravní infrastruktura

V řešeném území je provozována pouze doprava silniční.

Silniční síť

Území obce se rozkládá v prostoru, kterým neprochází žádné významné dopravní silniční tahy, jsou tudíž vedeny pouze silnice III. třídy. Silnice III/2996 jde z Nového Plesu od křižovatky s II/299 přes Rasošky, za Rasoškami končí v křižovatce se silnicí III/2997. Silnice III/2997 jde z Jaroměře (Josefova)

od křižovatky s II/299 přes Rasošky směrem na Hradec Králové, kde končí v křižovatce se silnicí I/31. Vedení těchto silnic je v území stabilizováno. Do území zasahuje záměr vyplývající ze ZÚR KHK (DS27), a to propojení mezi silnicemi II/299 jižně od Josefova a I/33 u Semonic. Toto propojení silnic především zajišťuje dopravní vazby v širších dopravních vztazích.

Železniční síť

Územím obce neprochází žádná železniční trať. Nejbližší železniční zastávka je v Černožicích a železniční stanice v Jaroměři na elektrifikované trati č. 030 Hradec Králové – Liberec.

Dopravní obslužnost

Hromadná doprava osob je v řešeném území zajištěna prostředky autobusové dopravy. Autobusovou dopravu v obci zajišťuje firma ARRIVA východní Čechy a.s.

V blízkosti obce se nachází sportovní letiště. Do řešeného území zasahuje ochranné pásmo letiště Jaroměř - Josefov.

Přes Rasošky je vedena naučná stezka 1866, Josefov (č. 24) – Vlkov – Smiřice – Rodov – Hořiněves – Máslojedy – Les Svíb – Čistěves – Lípa – Chlum – Rozběřice – Předměřice nad Labem – Rasošky – Josefov. Z Jaroměře vede cyklotrasa č. 4266 do Rasošek, která dále pokračuje do Smržova. Z Jaroměře vede 2. Labská cyklostezka od Smiřic po pravém břehu Labe.

7. OBČANSKÁ VYBAVENOST

Rasošky jsou obec s tzv. základním rozsahem výkonu přenesen působnosti (obec typu I), tzn., že vykonává např. evidenci obyvatel, zajišťování voleb, řešení přestupků proti občanskému soužití či povolování kácení dřevin rostoucích mimo les. Spadá pod správní obvod obce s rozšířenou působností Jaroměř. Město Jaroměř je pro obec Rasošky současně příslušným pověřeným obecním úřadem. Obecní úřad Rasošky nevede ani matriku. Obec Rasošky má dvě prostorové územní jednotky – části: Dolní Ples t. Vodní ples a Rasošky, přesto mají Rasošky jedno katastrální území, které přináleží ke katastrálnímu pracovišti v Náchodě. Počet obyvatel k datu 1. ledna 2018 byl 687, z toho 619 v Rasoškách a 68 na Dolním Plesu.

V obci se nachází pošta, základní škola s prvním stupněm – tzv. malotřídka (1. – 5. třída) a mateřská škola. Zdravotnické zařízení, chráněná bydlení, domov pro seniory, denní stacionáře nebo sociální poradny se na území obce nevyskytují. Z obce Rasošek je dobrá dopravní dostupnost, která je ve vzdálenosti kolem 20 km do měst, jako například Hradec Králové (vzdálenost 20,6 km), Dvůr Králové nad Labem (vzdálenost 19,7 km), Česká Skalice (18,2 km) nebo Nové Město nad Metují (21,7 km). Katastrální pracoviště Náchod je vzdálené 27,9 km a pracoviště Finančního úřadu v Jaroměři je od obce Rasošky vzdáleno pouhých 5 km. Územím obce prochází cyklotrasa č. 4266 Černilov – Jaroměř (průběh trasy: Černilov, Hubiles, Smržov, Rasošky, Jaroměř).

7.1 Bydlení

Bydlení a bytová výstavba v Rasoškách

Co se bytové výstavby týče, ani v této oblasti obec Rasošky nijak nezaostává. V letech 1999 až 2003 bylo postaveno 7 dokončených staveb; v letech 2004 až 2008 celkem 12; v roce 2009 až 2013 se dokončilo 9 bytů a v letech 2014 až 2015 byla dokončena výstavba 7 bytů, z toho 7 v rodinných domech.

TABULKA 7 - DOKONČENÉ BYTY V OBCI RASOŠKY ZA POSLEDNÍCH PĚT LET

Období k 31. 12.	Byty celkem	V rodinných domech	V bytových domech
2017	0	0	0
2016	1	1	0
2015	2	2	0
2014	5	5	0
2013	2	2	0

Zdroj: Český statistický úřad – Veřejná databáze

Z tabulky je patrný trend nové bytové výstavby formou rodinných domů. Za posledních pět let nevznikly žádné nové byty v bytových domech.

7.2 Školství a vzdělávání

V obci Rasošky se nachází základní škola s prvním stupněm, tzv. malotřídní, i mateřská škola. Jako sloučená instituce pod názvem Základní škola a Mateřská škola Rasošky, okres Náchod funguje od roku 2002. Je příspěvkovou organizací obce Rasošky, a zajišťuje předškolní a základní vzdělávání pro obec Rasošky a okolní obce.

Základní škola a Mateřská škola Rasošky

Budova ZŠ a MŠ Rasošky se nachází ve středu obce a skládá se ze dvou objektů – původní staré budovy a nové přístavby, ve které je umístěna mateřská škola.

Základní škola v Rasoškách byla založena v roce 1937 jako malotřídní. Takto fungovala až do roku 1977, kdy byla uzavřena. Ke znovuotevření došlo po patnácti letech v roce 1992.

Nové dějiny škol se začaly psát od roku 2002, kdy škola přešla do právní subjektivity a součástí základní školy se stala mateřská škola, školní jídelna a školní družina. V roce 2004 prošly objekty ZŠ a MŠ Rasošky rozsáhlou rekonstrukcí.

V současnosti má základní škola 5 tříd (učí se zde děti od 1. do 5. ročníku prvního stupně ZŠ), mateřská škola má třídy dvě. Při ZŠ funguje také školní družina, děti ze ZŠ i MŠ se stravují ve školní jídelně.

V základní škole pracuje 5 učitelek a 2 vychovatelky ve školní družině. V mateřské škole pracují 4 učitelky a jedna chůva pro děti mladší tří let. O provoz a zázemí školy se starají další nepedagogičtí zaměstnanci.

OBRÁZEK 9 - ZŠ A MŠ RASOŠKY



Zdroj: webové stránky ZŠ a MŠ Rasošky

7.3 Zdravotnictví

V obci se nenachází žádné zdravotnické zařízení ani lékárna. Za lékařským službami občané dojíždějí do okolních měst (Jaroměř, Náchod, Nové Město nad Metují, Hradec Králové).

Nejbližší nemocnice je v Náchodě a krajská nemocnice v Hradci Králové.

7.4 Sociální péče

Na území obce se nenachází žádná organizace poskytující nějaký druh sociálních služeb. Obyvatelé obce využívají nabídky těchto služeb v okolních městech.

7.5 Kultura

Obec Rasošky díky podpoře spolkové činnosti nabízí svým občanům řadu kulturních a společenských akcí.

V obci chybí sál s větší kapacitou míst pro pořádání kulturních akcí. V současnosti jsou k dispozici prostory Sport klubu s kapacitou 40 – 50 míst. Tradiční taneční zábavy – pouťová a posvícenská, se konají pod širým nebem či party stanem.

Následující tabulka nabízí přehled pravidelně konaných akcí.

TABULKA 8 - PRAVIDELNĚ POŘÁDANÉ KULTURNÍ A SPOLEČENSKÉ AKCE V OBCI

Název akce	Období konání	Pořadatel
Tříkrálová sbírka	leden	Obec
Tradiční pálení čarodějnic	duben	Obec, TJ Rasošky a SDH Rasošky
Poznávací výlet	květen nebo červen	Obec
Pouťová zábava	květen	Obec
Dětský den	červen	Obec, spolky v obci
Poznávací výlet	srpen	ZO Zahrádkářů Rasošky
Hasičské závody	Září	SDH Rasošky
Posvícenská zábava	září	Obec
Mikulášská nadílka	prosinec	Obec, TJ Rasošky
Rozsvěcení vánočního stromu	prosinec	Obec, SDH Rasošky

Zdroj: podklady dodané obcí

7.6 Sport a volnočasové aktivity

V oblasti sportu v obci působí Tělovýchovná jednota Rasošky, oddíl kopané, která má k dispozici fotbalové hřiště s veškerým zázemím.

Pro veřejnost je v obci k dispozici multifunkční hřiště s umělým povrchem pro malou kopanou, volejbal, nohejbal, tenis a basketbal. Zázemí pro tento sportovní areál je v budově Sport klubu.

Pro rodiče s malými dětmi je v obci zřízeno hřiště s herními prvky.

Další volnočasové aktivity zajišťují místní spolky – hasiči, myslivci a zahrádkáři formou zájmových kroužků pro děti, pořádáním sportovních, kulturních a společenských akcí a výletů.

8. ŽIVOTNÍ PROSTŘEDÍ

8.1 Stav životního prostředí

Řešené území se nalézá v geomorfologickém celku Východočeská tabule, jedná se o málo členité území s nivou Labe a říčními terasami. V podloží se nalézají zpevněné usazeniny druhotního křídového moře - zejména opuky a na nich uložené říční sedimenty překryté sprašovými hlínami. Do jižní části řešeného území zasahuje CHLÚ² štěrkopísků (Vlkov).

Plochy krajiny na území obce Rasošky

Zemědělské plochy zaujímají převážnou část z celkové plochy území – 478,49 ha, a je to převážná část nezastavěné plochy. Významnou část zemědělské plochy zabírá orná půda, dále zde najdeme plochy trvalého travního porostu, sady a zahrady.

Vodní plochy zaujímají 10,04 ha z celkové výměry území a jsou zastoupeny řekou Labe, potoky Rasošským a Novopleským, dále pak požární nádrž a rybníkem Mrštínkem.

Kromě zastavěných ploch jsou v obci dále zastoupeny **lesní pozemky** (4,33 ha) a **ostatní plochy**, které zahrnují např. plochy prvků systému ekologické stability (biocenter a biokoridorů). Tyto plochy zabírají 42,93 ha z celkové výměry území.

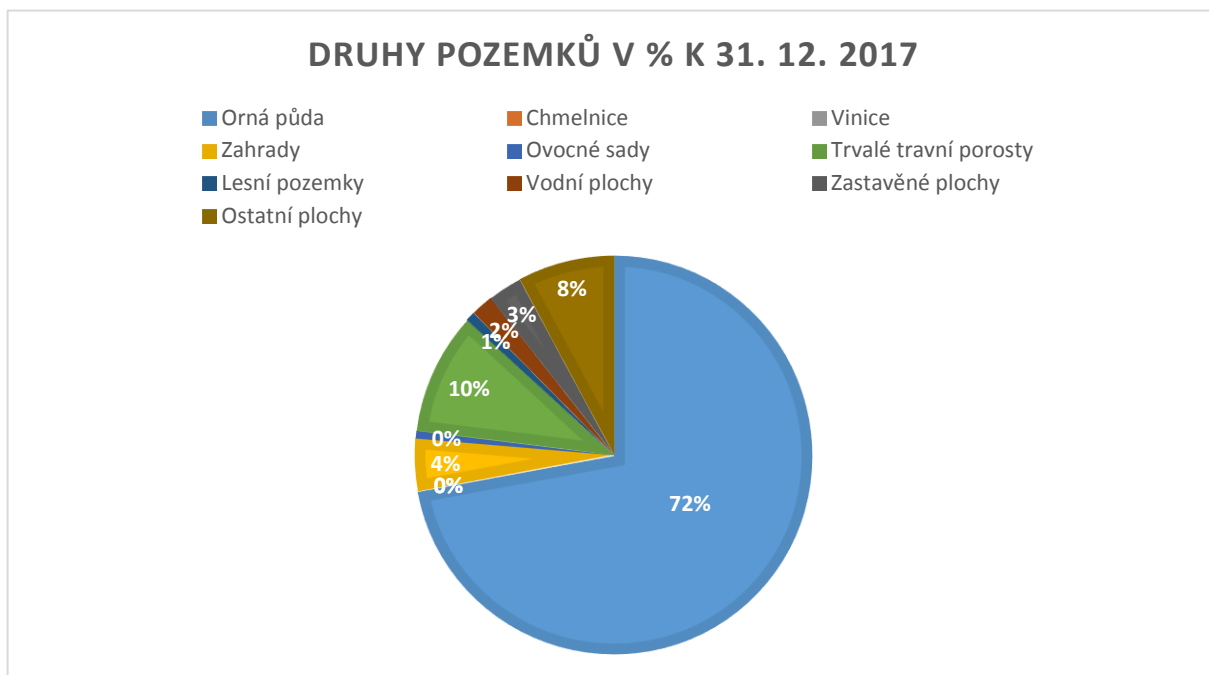
TABULKA 9 - DRUHY POZEMKŮ (HA)

Druh pozemku	31. 12. 2016	31. 12. 2017
Zemědělská půda	478,60	478,49
Orná půda	398,84	397,37
Chmelnice	-	-
Vinice	-	-
Zahrada	21,79	23,14
Ovocný sad	3,41	3,41
Trvalý travní porost	54,57	54,57
Nezemědělská půda	72,37	72,49
Lesní pozemek	4,33	4,33
Vodní plocha	10,04	10,04
Zastavěná plocha a nádvoří	15,09	15,19
Ostatní plocha	42,92	42,93
Celková výměra	550,98	550,98

Zdroj: Český statistický úřad – Veřejná databáze

² chráněné ložiskové území

GRAF 1 - DRUHY POZEMKŮ



Zdroj: Český statistický úřad – Veřejná databáze

8.2 Ochrana životního prostředí

Řešené území leží dle ZÚR KHK³ v oblastech krajinného rázu 8 – Královéhradecko a 9 – Opočensko se zemědělským typem krajiny. Obec Rasošky se nenachází v chráněné krajinné oblasti a nenalézá se zde žádná přírodní rezervace ani registrované významné krajinné prvky. Za zmínku stojí Lípa svobody zasazená v obci 13. dubna 1919.

Na území obce nejsou evidována výhradní ložiska nerostných surovin, rovněž se zde nenacházejí poddolovaná území. Do jižní části řešeného území zasahuje CHLÚ štěrkopísků (Vlkov).

Územní systém ekologické stability (ÚSES)

Ochrana ÚSES zajišťuje vymezení systému ekologické stability, uchování a reprodukci přírodního bohatství, příznivého působení na okolní méně stabilní části krajiny a na vytvoření základů pro mnohostranné využívání krajiny.

V severozápadní části zasahuje do území obce prvek ÚSES vyššího (regionálního) významu – biokoridor RK 1263 procházející po Labi, který propojuje regionální biocentra 985 Černožická niva s H065 Jaroměř – Poříč. Dále zde nalezneme prvky lokálního významu – biokoridory Novopleský potok a jeho přítok s upraveným korytem, břehové porosty, přilehlé louky a orná půda, Rasošský potok s upraveným korytem, sporadické břehové porosty, přilehlé louky a orná půda a orná půda v podzemí, zatrubněný drobný tok; biocentra tok Labe a přilehlá luční niva, lesní porosty nevhodné druhové skladby, vodní plochy, okrajově ekotonová společenstva a ostatní plochy a lesní porosty převážně nevhodné druhové skladby, vodní plocha a druhově chudé louky.

³ Zásady územního rozvoje Královéhradeckého kraje

Další regionální biokoridor RK H053 dle ZÚR KHK jde těsně za hranicí řešeného území a propojuje regionální biocentra H091 V Číbru s H089 Novopleské.

Obec Rasošky leží v chráněné oblasti přirozené akumulace vod (CHOPAV) Východočeská Křída – 2. stupně vnějších podzemních vod pro zásobení vodou Jaroměřska, Českoskalicka, Novoměstka a prameniště Litá pro Hradec Králové.

Z řešeného území odvádí povrchové vody do Severního moře Labe, které je významným vodním tokem. V nivě Labe se nachází záplavové území Q100, aktivní zóna záplavového území a území zvláštní povodně pod vodním dílem Rozkoš.

9. SPRÁVA OBCE

9.1 Obecní úřad a kompetence obce

Z hlediska rozsahu výkonu státní správy jsou Rasošky obcí I. stupně, čili se základním rozsahem výkonu státní správy, což znamená, že vykonává pouze např. evidenci obyvatel, zajišťování voleb či povolování kácení dřevin rostoucích mimo les. Své funkce vykonává obec podle zákona č. 128/2000 sb., o obcích, ve znění pozdějších předpisů.

Organizační struktura

Základním orgánem obce je zastupitelstvo, které obec samostatně spravuje. Statutárním orgánem obce je starosta, zastupován v případě potřeby místostarostou. Výbory fungují jako kontrolní a iniciativní orgány zastupitelstva.

Starosta

Starosta stojí v čele obecního úřadu a zastupuje obec navenek. Za výkon své funkce odpovídá zastupitelstvu, z jehož řad je volen.

Místostarosta

Místostarosta zastupuje starostu v době jeho nepřítomnosti nebo v době, kdy starosta nevykonává svou funkci. Je volen zastupitelstvem z řad zastupitelů. Spolu se starostou podepisuje právní předpisy obce.

Zastupitelstvo

Zastupitelstvo obce Rasošky je složeno ze 7 členů, kteří volí ze svých řad starostu a místostarostu a zřizuje výbory jako své iniciativní a kontrolní orgány.

Výbory

Zastupitelstvo obce Rasošky zřizuje celkem 4 výbory – Kontrolní, Finanční, Kulturní a Stavební. Každý výbor má pět členů a řídí ho předseda výboru.

Organizace zřízené obcí

V obci Rasošky působí následující příspěvkové organizace zřízené městem:

- Základní škola a Mateřská škola Rasošky

9.2 Hospodaření obce

Obci Rasošky se daří hospodařit s přebytkovým rozpočtem. Pokud v rozpočtu obce vznikne schodek, je kryt z prostředků minulých let.

TABULKA 10 - BILANCE ROZPOČTOVÉHO HOSPODAŘENÍ V POSLEDNÍCH LETECH A STŘEDNĚDOBÝ VÝHLED DO ROKU 2020

Rok	Schválený rozpočet (v Kč)		Bilance rozpočtového hospodaření
	Příjmy	Výdaje	
2014	11 715 909	9 026 750	+ 3 751 090,-
2015	8 516 846	9 931 246	+ 2 546 624,-
2016	9 253 635	10 833 403	+ 372 910,-
2017	9 937 534	10 922 710	+ 2 239 416,-
2018	10 864 351	17 125 891	+ 2 516 070,-
2019	11 395 000	14 755 000	- 3 360 000,-
2020 (výhled)	12 000 000	11 500 000	+ 500 000,-

Zdroj: podklady dodané obcí

9.3 Strategické plánování v obci

Strategické plánování je důležité pro rozvoj obce. Možnost čerpat finanční prostředky z krajských, státních a evropských zdrojů většinou závisí na vypracování projektových dokumentací, strategických podkladů a územně plánovacích dokumentací.

TABULKA 11 - PŘEHLED STRATEGICKÝCH DOKUMENTŮ

Název strategického dokumentu	Rok zpracování
Územní plán	V současnosti se zpracovává, předpoklad v roce 2020
Povodňový plán	2005
Pasport vodovodu a kanalizace	2017
Kanalizační řád stokové sítě města	2018
Pasport místních komunikací	2015
Strategický plán rozvoje sportu v Rasoškách do roku 2020	2015

Zdroj: podklady dodané obcí

TABULKA 12 - PŘEHLED PROJEKTOVÝCH DOKUMENTACÍ OBCE

Název projektové dokumentace	Rok zpracování	Předpokládaná realizace projektu
Chodníky v Lumerách	2018	2021
Chodníky ve školní ulici	2018	2019
Prodloužení plynovodu v nové ulici	2010	2019
Rekonstrukce budovy obecního úřadu	2018	2019-2020

Zdroj: podklady dodané obcí

9.4 Bezpečnost

Bezpečnostní situace v obci je dlouhodobě stabilní, nedochází zde k trestným činům ani marginalizacím.

V oblasti živelních pohrom je za účelem ochrany před záplavami zpracován Povodňový plán s vyhodnocením a návrhem protipovodňové ochrany.

9.5 Vnější vztahy a vazby obce

Obec Rasošky leží v Královéhradeckém kraji a je součástí správního obvodu ORP Jaroměř. Sousedí s městem Jaroměř (k.ú. Semonice, k.ú. Jezbiny, k.ú. Jaroměř, k.ú. Josefov u Jaroměře), obcemi Nový Ples (k.ú. Nový Ples), Vlkov (k.ú. Vlkov u Jaroměře) v ORP Jaroměř a obcí Smržov (k.ú. Smržov u Smiřic) v ORP Hradec Králové.

Obec není členem žádného DSO⁴, MAS⁵ ani mikroregionu.

⁴ Dobrovolný svazek obcí

⁵ Místní akční skupina

A.2 VÝCHODISKA PRO NÁVRHOVOU ČÁST

10. SWOT ANALÝZA

SWOT analýza shrnuje všechny silné a slabé stránky obce, příležitosti rozvoje obce a hrozby, jež tento rozvoj omezují. Podkladem pro její zpracování je předchozí situační analýza.

TABULKA 13 - SWOT ANALÝZA

SWOT ANALÝZA		
	Přednosti	Nedostatky
Vnitřní prostředí	<p>Silné stránky (S)</p> <ul style="list-style-type: none"> Kompletnost služeb obyvatelstvu (škola, školka, obchod, pošta, restaurační zařízení, dětské hřiště, multifunkční hřiště, hřbitov, požární nádrž Infrastruktura – kanalizace, vodovod, plynovod, veřejné osvětlení, veřejný rozhlas Obec má znak obce a vyšíváný prapor obce Čtvrtletní vydávání Rasošského zpravodaje Vybudované chodníky pro chodce Podpora činnosti místních spolků Možnost zaměstnání u významných podnikatelů v obci Nadstandardní vztahy a spolupráce obce se ZŠ a MŠ 	<p>Slabé stránky (W)</p> <ul style="list-style-type: none"> Obec nemá technický dvůr Obec nemá ČOV Špatný stav budovy obecního úřadu a pošty Špatný stav přístupových polních cest
Vnější prostředí	<p>Příležitosti (O)</p> <ul style="list-style-type: none"> Časté autobusové spoje s blízkými městy (Jaroměř, Smiřice, Hradec Králové) Blízkost větších měst, včetně krajského města Hradce Králové Poloha v lokalitě s mnoha kulturními a přírodními památkami – rozvoj cestovního ruchu Možnost čerpání prostředků na rozvoj obce z dotačních programů EU a ČR 	<p>Hrozby (T)</p> <ul style="list-style-type: none"> Nedostatečná nabídka bytů pro zájemce o bydlení v obci Doposud nezpracovaný Územní plán

B. NÁVRHOVÁ ČÁST

B.1 VIZE OBCE

Stanovení vize obce je základním kamenem tohoto strategického dokumentu. Formuluje představu o budoucí podobě a funkčnosti obce a jeho priorit pro dlouhodobější časový horizont, navzdory střednědobé koncepci celého dokumentu Program rozvoje obce (cca 5 let). Důvodem je zajištění návaznosti dlouhodobé koncepce rozvoje obce i po uplynutí období, pro které jsou navrženy strategické cíle a opatření v tomto dokumentu.

Vize obce Rasošky:

Snahou obce je zvýšit počet jejich obyvatel. K tomuto záměru směřuje podpora výstavby a to především formou vybudování inženýrských sítí ke stavebním pozemkům. Dále pak schválení nových zástavbových oblastí v katastru obce. Vesnice by se měla rozrůstat postupně, nikoli překotně, aby se nově přichozí obyvatelé přirozeně začleňovali do společnosti stávající komunity a nedošlo k narušení sociálních vazeb.

Jako podporu pro dobré žití v obci je potřeba dodělat nové komunikace, chodníky a parkovací místa a dbát na opravy komunikací a chodníků. Tím vytvořit podmínky pro bezpečnější pohyb osob a cyklistů. Otázkou bezpečnosti je i přesunutí autobusové zastávky z hlavní cesty do bezpečnější zóny a vybudování chodníku až do blízké Jaroměře.

S rozrůstající se délkou chodníků, nároků na pořádek a v neposlední řadě i nárůstu odpadů, kdy stávající zázemí již přestává být dostačující, je nutno uvažovat o vybudování sběrného dvoru.

Obec chce i nadále podporovat všechny organizace a zájmové spolky a vytvořit jim podmínky pro možnost dobrého fungování. V této oblasti je, kromě finanční podpory schválené rozpočtem na příslušné období, v rámci dlouhodobého strategického záměru plánována stavba sokolovny a majetkové dořešení pozemků u fotbalového hřiště.

Obec má zájem podporovat a dále rozvíjet Základní a mateřskou školu a dále zachovat funkčnost České pošty, knihovny, Sport klubu a místního obchodu. Protože budova obchodu není v majetku obce a obec má zájem především pro starší spoluobčany zachovat tuto službu, je zapotřebí strategicky počítat i s možností odkupu a opravy stávající budovy, či stavbou nového obchodu.

V oblasti vypouštění odpadních vod je nutné hledat řešení, která budou v rámci státní legislativy ekonomiky nejvýhodnější pro občany obce. Obec v současné době nemá čistírnu odpadních vod.

V průběhu minulých let plynuly nemalé finanční prostředky do chodníků, komunikací, budovy základní a mateřské školy a jejího okolí. Postavilo se nové tenisové hřiště a budova Sport klubu. V budově obecního úřadu byla dlouhá léta prováděna jen základní údržba. V dnešní době je tento objekt již nevyhovující, a to z pohledu vnitřního uspořádání, stavu oken, vytápění atd., tak především vnějšího vzhledu, proto je nutná jeho celková rekonstrukce.

Nutné je také doplnění zeleně v obci a péče o rybníky z pohledu zadržování vody.

Vize obce vychází z výsledků vyplývajících z analytické části tohoto dokumentu. Při jejím stanovení byly stěžejní dvě základní otázky.

Základní otázky při formulování vize obce:

Jakou obcí jsou Rasošky?

- komplexně vybavenou obcí s fungující infrastrukturou,
- obcí se zájmem o jednotlivé občany a sociální vazby v obci,
- obcí kladoucí důraz na vzdělání,
- moderní s obcí s touhou se dále rozvíjet.

Jakou obcí by Rasošky chtěly být v budoucnu?

- obcí se spokojenými obyvateli napříč jednotlivými vrstvami,
- obcí moderní, pokrokovou, bezpečnou, vhodnou pro život z pohledu všech věkových i sociálních skupin.

B.2 STANOVENÍ PRIORITYNÍCH OBLASTÍ, STRATEGICKÝCH CÍLŮ, OPATŘENÍ A AKTIVIT

1. PŘEHLED PRIORITYNÍCH OBLASTÍ

Priority oblasti vycházejí z výsledků SWOT analýzy, hlavních poznatků situační analýzy obce a stanovené vize obce. Představují oblasti, ve kterých se obec chce rozvíjet a pro tento rozvoj má potenciál a dostatek dostupných zdrojů, finančních a lidských.

Na základě výše zmíněných definujících aspektů a vzájemného projednání zástupci obce byly navrženy následující priority oblasti:

- **Priority oblast 1: BYDLENÍ**
- **Priority oblast 2: DOPRAVNÍ A TECHNICKÁ INFRASTRUKTURA**
- **Priority oblast 3: OBČANSKÁ VYBAVENOST**
- **Priority oblast 4: ŽIVOTNÍ PROSTŘEDÍ**
- **Priority oblast 5: STRATEGICKÉ PLÁNOVÁNÍ A TVORBA ÚZEMNĚ ANALYTICKÝCH PODKLADŮ**

2. PŘEHLED STRATEGICKÝCH CÍLŮ

Strategické cíle jsou ukazateli pro rozvoj obce a poskytují informaci o požadovaném stavu, kterého chce obec dosáhnout. Strategické cíle jsou naplňovány prostřednictvím rozvojových opatření a konkrétních aktivit.

Pro výše zmíněné priority oblasti byly stanoveny tyto strategické cíle:

Priority oblast 1: BYDLENÍ

Strategický cíl 1.1: Podpora rozvoje bydlení

Priority oblast 2: DOPRAVNÍ A TECHNICKÁ INFRASTRUKTURA

Strategický cíl 2.1: Modernizace a zlepšování infrastruktury

Strategický cíl 2.2: Zvýšení bezpečnosti dopravní infrastruktury v obci

Priority oblast 3: OBČANSKÁ VYBAVENOST

Strategický cíl 3.1: Rozvoj a zlepšování podmínek života v obci

Strategický cíl 3.2: Podpora spolkového a společenského života v obci

Strategický cíl 3.3: Podpora služeb pro občany

Prioritní oblast 4: ŽIVOTNÍ PROSTŘEDÍ

Strategický cíl 4.1: Zachování čistého životního prostředí a ochrana přírodních hodnot

Strategický cíl 4.2: Řešení vypouštění odpadních vod a nakládání s odpady

Prioritní oblast 5: STRATEGICKÉ PLÁNOVÁNÍ A TVORBA ÚZEMNĚ ANALYTICKÝCH PODKLADŮ

Strategický cíl 5.1: Rozvoj strategického plánování obce

Strategický cíl 5.2: Vytváření podmínek pro čerpání finanční podpory z krajských, státních a evropských dotačních programů

3. OPATŘENÍ A AKTIVITY VEDOUcí K NAPLŇOVÁNÍ STRATEGICKÝCH CÍLŮ

Opatření jsou přesně definované záměry obce, prostřednictvím kterých chce obec naplnit stanovené cíle. Konkrétnějšími kroky k naplnění cílů jsou pak jednotlivé aktivity, tedy akce, které obec plánuje uskutečnit. Pro aktivity je stanovena důležitost, předpokládané období realizace, odpovědnost za realizaci dané aktivity, odhadované náklady a zdroj financování.

Prioritní oblast 1: BYDLENÍ

Strategický cíl 1.1: Podpora rozvoje bydlení

Opatření 1.1.1: Podpora nové bytové výstavby

Aktivita	Důležitost	Období realizace	Odpovědnost	Náklady (tis. Kč)	Zdroj financování
1.1.1.1 Výstavba dopravní a technické infrastruktury pro bytovou výstavbu	vysoká	2018-2022	zastupitelstvo	12000	vlastní + externí (dotace)
1.1.1.2 Změna územního plánu obce	vysoká	2018-2019	zastupitelstvo	150	vlastní + externí (dotace)

Prioritní oblast 2: DOPRAVNÍ A TECHNICKÁ INFRASTRUKTURA

Strategický cíl 2.1: Modernizace a zlepšování infrastruktury

Opatření 2.1.1: Rekonstrukce, opravy a údržba stávajících komunikací

Aktivita	Důležitost	Období realizace	Odpovědnost	Náklady (tis. Kč)	Zdroj financování
-----------------	-------------------	-------------------------	--------------------	--------------------------	--------------------------

2.1.1.1 údržba stávajících komunikací	vysoká	ročně	zastupitelstvo	150	vlastní
2.1.1.2 Oprava komunikace „Jílák“	střední	2021	zastupitelstvo	1000	vlastní + externí (dotace)

Opatření 2.1.2: Budování nové dopravní infrastruktury

Aktivita	Důležitost	Období realizace	Odpovědnost	Náklady (tis. Kč)	Zdroj financování
2.1.2.1 Nová ulice za školou viz bod 1.1.1.1.	vysoká	2018-2022	zastupitelstvo	12000	vlastní

Strategický cíl 2.2: Zvýšení bezpečnosti dopravní infrastruktury v obci

Opatření 2.2.1: Oprava a modernizace stávajících a budování nových chodníků

Aktivita	Důležitost	Období realizace	Odpovědnost	Náklady (tis. Kč)	Zdroj financování
2.2.1.1. Nový chodník do Jaroměře	střední	2019-2023	zastupitelstvo	3000	vlastní + externí (dotace)
2.2.1.2 Chodníky plus parkovací stání v ulici Lumera	vysoká	2018-2022	zastupitelstvo	8000	vlastní + externí (dotace)
2.2.1.3 Chodníky ve školní ulici	vysoká	2019	zastupitelstvo	2500	vlastní

Opatření 2.2.2: Budování nových parkovacích míst

Aktivita	Důležitost	Období realizace	Odpovědnost	Náklady (tis. Kč)	Zdroj financování
2.2.2.1 Parkovací místa v rámci projektů chodníky	vysoká	Dle projektů	zastupitelstvo		vlastní + externí (dotace)
2.2.2.2 Vybudování odstavného parkoviště v nové ulici za školou	vysoká	2023	zastupitelstvo	1000	vlastní + externí (dotace)

Opatření 2.2.3: Zvýšení bezpečnosti na zastávkách MHD

Aktivita	Důležitost	Období realizace	Odpovědnost	Náklady (tis. Kč)	Zdroj financování
2.2.3.1 Přesun stávající zastávky BUS	vysoká	2019-2021	zastupitelstvo	2000	vlastní

Prioritní oblast 3: OBČANSKÁ VYBAVENOST

Strategický cíl 3.1: Rozvoj a zlepšování podmínek života v obci

Opatření 3.1.1: Rekonstrukce a modernizace veřejných budov

Aktivita	Důležitost	Období realizace	Odpovědnost	Náklady (tis. Kč)	Zdroj financování
3.1.1.1 Rekonstrukce budovy obecního úřadu včetně pošty a knihovny	vysoká	2019 - 2020	zastupitelstvo	5000	vlastní + externí (dotace)
3.1.1.2 výstavba obchodu s potravinami	střední	2022-2025	zastupitelstvo	4000	vlastní

Strategický cíl 3.2: Podpora spolkového a společenského života v obci

Opatření 3.2.1: Podpora místních spolků

Aktivita	Důležitost	Období realizace	Odpovědnost	Náklady (tis. Kč)	Zdroj financování
3.2.1.1 TJ Rasošky – odkup pozemků	vysoká	2019-2020	zastupitelstvo	1000	vlastní
3.2.1.2 Dotace pro organizace	vysoká	každoročně	zastupitelstvo	400	vlastní
3.2.1.3 Osvětlení multifunkčního hřiště	střední	2020	zastupitelstvo	400	vlastní

Opatření 3.2.2: Podpora a organizace společenských akcí

Aktivita	Důležitost	Období realizace	Odpovědnost	Náklady (tis. Kč)	Zdroj financování
3.2.2.1 Pořádání kulturních a společenských akcí	vysoká	každoročně	zastupitelstvo	100	vlastní + externí (dotace)

Strategický cíl 3.3: Podpora služeb pro občany

Opatření 3.3.1: Podpora a rozvoj vzdělávání v obci

Aktivita	Důležitost	Období realizace	Odpovědnost	Náklady (tis. Kč)	Zdroj financování
-----------------	-------------------	-------------------------	--------------------	--------------------------	--------------------------

3.3.1.1 Náklady na provoz ZŠ a MŠ Rasošky	vysoká	každoročně	zastupitelstvo	2000	vlastní
---	--------	------------	----------------	------	---------

Opatření 3.3.2: Podpora a rozvoj dalších služeb

Aktivita	Důležitost	Období realizace	Odpovědnost	Náklady (tis. Kč)	Zdroj financování
3.3.2.1 Sportovní a společenská hala u Sport klubu	střední	2023-2025	zastupitelstvo	6000	vlastní + externí (dotace)

Prioritní oblast 4: ŽIVOTNÍ PROSTŘEDÍ

Strategický cíl 4.1: Zachování čistého životního prostředí a ochrana přírodních hodnot

Opatření 4.1.1: Úprava zeleně v obci

Aktivita	Důležitost	Období realizace	Odpovědnost	Náklady (tis. Kč)	Zdroj financování
4.1.1.1 Péče o zeleň v obci, výsadba dřevin	střední	průběžná	zastupitelstvo	200	vlastní

Opatření 4.1.2: Ochrana přírodních prvků regionálního a místního významu

Aktivita	Důležitost	Období realizace	Odpovědnost	Náklady (tis. Kč)	Zdroj financování
4.1.2.1 Oprava rybníků ve vlastnictví obce	střední	průběžná	zastupitelstvo	100	vlastní
4.1.2.2 Oprava rybníku Obecnice	střední	2022-2023	zastupitelstvo	500	vlastní

Strategický cíl 4.2: Řešení vypouštění odpadních vod a nakládání s odpady

Opatření 4.2.1: Řešení problému chybějící ČOV

Aktivita	Důležitost	Období realizace	Odpovědnost	Náklady (tis. Kč)	Zdroj financování
4.2.1.1 Schválení územního plánu	vysoká	2019	zastupitelstvo		vlastní
4.2.1.2 Projektová dokumentace	vysoká	2020-2021	zastupitelstvo	200	vlastní
4.2.1.3 Odkup pozemku a realizace	vysoká	2022-2025	zastupitelstvo	40000 - 50000	vlastní + externí (dotace)

Opatření 4.2.2: Řešení problému chybějícího sběrného dvora

Aktivita	Důležitost	Období realizace	Odpovědnost	Náklady (tis. Kč)	Zdroj financování
4.2.2.1 Odkup pozemku	střední	2019-2020	zastupitelstvo	200	vlastní
4.2.2.2 Realizace sběrného dvora	střední	2025	zastupitelstvo	4000	vlastní + externí (dotace)

Prioritní oblast 5: STRATEGICKÉ PLÁNOVÁNÍ A TVORBA ÚZEMNĚ ANALYTICKÝCH PODKLADŮ

Strategický cíl 5.1: Rozvoj strategického plánování obce

Opatření 5.1.1: Tvorba strategických dokumentů

Aktivita	Důležitost	Období realizace	Odpovědnost	Náklady (tis. Kč)	Zdroj financování
5.1.1.1 Vytvoření územního plánu obce	vysoká	2018 - 2020	zastupitelstvo	150	vlastní + externí (dotace)
5.1.1.2 Vytvoření strategického rozvojového dokumentu obce	vysoká	2019	zastupitelstvo	24	vlastní

Strategický cíl 5.2: Vytváření podmínek pro čerpání finanční podpory z krajských, státních a evropských dotačních programů

Opatření 5.2.1: Tvorba projektových dokumentací k plánovaným akcím

Aktivita	Důležitost	Období realizace	Odpovědnost	Náklady (tis. Kč)	Zdroj financování
5.2.1.1 „Chodníky v Lumerách“	střední	2021	zastupitelstvo	110	vlastní
5.2.1.2 „Chodníky ve Školní ulici	vysoká	2019	zastupitelstvo	50	vlastní
5.2.1.3 „Prodloužení plynovodu v Nové ulici“	vysoká	2019	zastupitelstvo	30	vlastní
5.2.1.4 „Rekonstrukce budovy obecního úřadu“	vysoká	2019 – 2020	zastupitelstvo	80	vlastní

B.3 PODPORA REALIZACE PROGRAMU

4. ORGANIZAČNÍ ZAJIŠTĚNÍ REALIZACE

Program rozvoje obce Rasošky představuje rozvojovou koncepci, která bude realizována z veřejných prostředků. Obec bude muset vynaložit významné finanční prostředky na realizaci programu, přičemž může využít možnosti spolufinancování z krajských, národních či evropských dotačních titulů.

Program rozvoje obce je schválen zastupitelstvem obce, a to přijímá zodpovědnost za realizaci tohoto strategického dokumentu.

5. VYHODNOCOVÁNÍ A AKTUALIZACE

Úspěšná realizace programu rozvoje obce se odvíjí nejen od vhodně vymezených cílů a opatření a následné realizace konkrétních aktivit, ale také od nastavení jednoduchého, ale účinného systému monitoringu. Účelem monitoringu je průběžné sledování naplňování cílů strategie v jednotlivých letech, což bude podkladem pro její vyhodnocování.

Hodnocení strategie by mělo být východiskem pro rozhodování o dalším směřování rozvojového dokumentu a přijetí případných změn, pokud nebude docházet k naplňování stanovených cílů. Důležitým elementem je rovněž aktualizace strategie, jenž reaguje na pozitivní i negativní tendence vývoje v území.

Program rozvoje obce Rasošky na období let 2019 – 2024 je vhodné aktualizovat na základě vývoje situace v obci a plnění či neplnění stanovených cílů.

Za vyhodnocování a aktualizaci tohoto strategického dokumentu rovněž nese odpovědnost zastupitelstvo obce Rasošky.

ZDROJE

Zdroje tištěné:

- Strategie regionálního rozvoje ČR 2014 – 2020; duben 2013, Ministerstvo pro místní rozvoj ČR,
- Strategie rozvoje Královéhradeckého kraje 2014 - 2020; Centrum investic, rozvoje a inovací,
- Zásady územního rozvoje Královéhradeckého kraje; srpen 2011; Zastupitelstvo Královéhradeckého kraje,
- Územní plán obce Rasošky, Změna č. 4; červen 2016; SURPMO, a.s., Projektové středisko Hradec Králové.

Zdroje elektronické:

- Český statistický úřad: www.czso.cz,
- ČSÚ Veřejná databáze: <https://vdb.czso.cz/>,
- Integrovaný portál MPSV: <http://portal.mpsv.cz/>
- Oficiální webové stránky obce: www.rasosky.cz
- Wikipedie internetová encyklopedie: <https://cs.wikipedia.org/>
- Sběrka mediálních souborů: <https://commons.wikimedia.org/>
- Mapový server: www.mapy.cz

Zdroje místní:

- Údaje od zaměstnanců obecního úřadu

SEZNAM OBRÁZKŮ

Obrázek 1 - Znak obce	8
Obrázek 2 – Zajatecký hřbitov z 1. Sv. války.....	12
Obrázek 3 – Pomník padlých rudoarmějců	13
Obrázek 4 – Pomník ruských zajatců; Obrázek 5 – Pomník zajatců z napoleonských válek	13
Obrázek 6 - Pomník svatých; Obrázek 7 - Zvonička a pomník ukřižování	14
Obrázek 8 - Lípa svobody	14
Obrázek 9 - ZŠ a MŠ Rasošky	26

SEZNAM TABULEK

Tabulka 1 - Vývoj počtu obyvatel	16
Tabulka 2 - Věkové složení obyvatelstva.....	16
Tabulka 3 - Pohyb obyvatelstva.....	17
Tabulka 4 - Ekonomické subjekty dle převažující činnosti k 31. 12. 2017.....	19
Tabulka 5 - Ekonomické subjekty dle právní formy k 31. 12. 2017	20
Tabulka 6 - Podíl nezaměstnaných osob ve městě Solnice v posledních čtyřech letech	21
Tabulka 7 - Dokončené byty v obci Rasošky za posledních pět let.....	25
Tabulka 8 - Pravidelně pořádané kulturní a společenské akce v obci	27
Tabulka 9 - Druhy pozemků (ha)	29
Tabulka 10 - Bilance rozpočtového hospodaření v posledních letech a střednědobý výhled do roku 2020.....	33
Tabulka 11 - Přehled strategických dokumentů.....	33
Tabulka 12 - Přehled projektových dokumentací obce.....	34
Tabulka 13 - SWOT analýza	35

SEZNAM GRAFŮ

Graf 1 - Druhy pozemků	30
------------------------------	----